

1. Weingartenflächen und Flächenanteile der Rebsorten¹

Die Daten in diesem Kapitel basieren auf der Weingartengrunderhebung 2015 sowie auf Rückmeldungen der weinbautreibenden Bundesländer Niederösterreich, Burgenland, Steiermark und Wien.

Die Hauptdatenquelle der Weingartengrunderhebung 2015 war das System Wein-ONLINE des Bundesministeriums für Land- und Forstwirtschaft, Umwelt und Wasserwirtschaft (BMLFUW). Die Daten der übrigen Bundesländer wurden mittels Fragebogen direkt erhoben (Primärerhebung). Angaben zu den Rebschulen (anerkannt) wurden von den Landwirtschaftskammern Burgenland und Niederösterreich sowie von der Landesregierung Steiermark (Landwirtschaftliches Versuchszentrum) zur Verfügung gestellt.

Laut Weingartengrunderhebung 2015 betrug die Weingartenfläche in Österreich 45.574 ha. Die bepflanzte Weingartenfläche ergab 45.439 ha, das sind um 94 ha oder 0,2% weniger als bei der letzten Weingartengrunderhebung im Jahr 2009.

Der langjährige Trend von Weißwein hin zu Rotwein zeigt sich bei der Weingartengrunderhebung 2015 nicht mehr bestätigt. Während die Weißweinfläche im Vergleich zu 2009 um 2,3% auf 30.502 ha zunahm, ging im Gegenzug die Rotweinfläche um 4,9% auf 14.937 ha zurück.

Abbildung 1 zeigt die Entwicklung des österreichischen Weinbaues nach dem Zweiten Weltkrieg. Den größten Flächenanbau gab es 1980 mit 59.432 ha. Ab diesem Zeitpunkt wurden die Anbauflächen beim Weißwein kontinuierlich reduziert, die Rotweinflächen hingegen ausgebaut. 2015 kam es aber wieder zu einem leichten Anstieg beim Weißweinanbau von +682 ha, im Gegenzug nahm der Rotweinanbau aber um -776 ha ab. Österreich kann aber weiterhin – mit einer Weißweinfläche von 67,1% an der bepflanzten Weinfläche – als typisches Weißweinland angesehen werden.

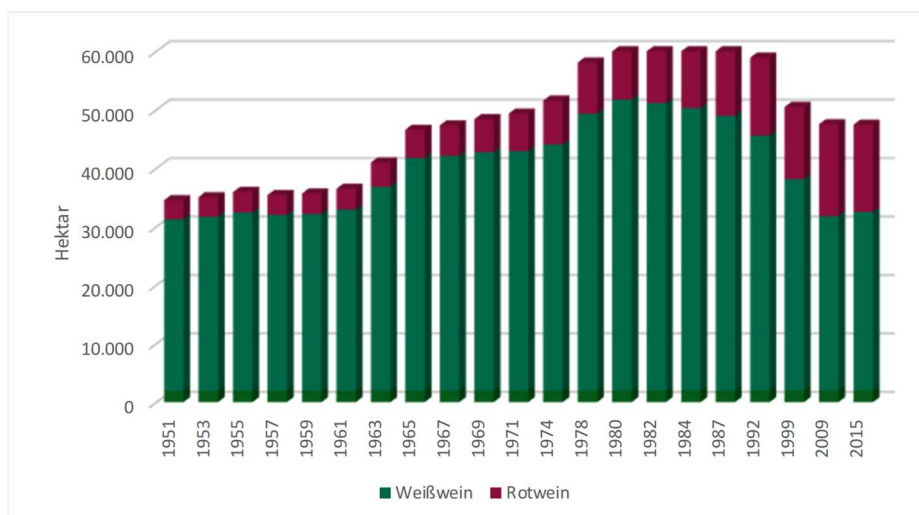


Abbildung 1: Weingartenfläche in Österreich von 1951 bis 2015 (excl. Schnittweingärten und Rebschulen)

Niederösterreich bleibt mit 28.145 ha oder 61,9% das größte weinbautreibende Bundesland Österreichs, gefolgt vom Burgenland mit 12.249 ha (27,0%), der Steiermark mit 4.324 ha

¹ Sämtliche Daten in diesem Kapitel, soweit nicht anders angegeben, stammen aus der Weingartengrunderhebung 2015 von Statistik Austria (Stand September 2016).

(9,5%) und Wien mit 581 ha (1,3%). Die übrigen Bundesländer verzeichnen einen Flächenzuwachs von 57 ha auf 140 ha (+69,5%) zur Vorerhebung 2009.

Den größten Flächenanteil der übrigen Bundesländer nimmt Kärnten mit 72 ha ein, gefolgt von Oberösterreich (45 ha), Vorarlberg (10 ha) sowie Salzburg (7 ha) und Tirol (5 ha).

Vergleicht man das Alter der Rebstöcke, so verzeichnet die Altersklasse 10 bis 29 Jahre mit 51,7% oder 23.509 ha den größten Anteil an der bepflanzten Fläche, gefolgt von der Altersklasse 30 Jahre alt und älter mit 31,4% oder 14.280 ha und der Altersklasse 3 bis 9 Jahre mit 12,6% oder 5.700 ha. Die Altersklasse unter 3 Jahre beträgt 4,3%. Hierbei handelt es sich um Neuauspflanzungen – also noch nicht ertragsfähigen Flächen – die mit 1.950 ha einen jedoch nichtunwesentlichen Anteil an der bepflanzten Fläche einnehmen.

Zu den ältesten ausgepflanzten Rebsorten (30 Jahre und älter) gehört der Grüne Veltliner mit 6.366 ha (14,0%) und der Zweigelt mit 1.248 ha (2,7%) an der bepflanzten Weinfläche, gefolgt von den Sorten Müller-Thurgau (1.037 ha), Welschriesling (967 ha), Blaufränkisch (816 ha) und Blauer Portugieser (652 ha). Auch bei den noch nicht ertragsfähigen Flächen (unter 3 Jahre) liegt der Grüne Veltliner mit 961 ha an der Spitze, gefolgt vom Welschriesling (111 ha), Muskateller (105 ha), Zweigelt (100 ha) und Chardonnay (84 ha).

1.1 Weingartenflächen 2015 nach Weinbaugebieten

Bezeichnung	Weingärten insgesamt		Weingartenfläche nach Ertragsfähigkeit				Bepflanzte Fläche insgesamt
			Ertragsfähig		Noch nicht ertragsfähig		
	Betriebe	Fläche	Weißwein	Rotwein	Weißwein	Rotwein	
Weinbauregionen							
Weinland ²⁾	11.874	41.104,27	25.567,43	13.672,91	1.496,78	238,21	40.975,33
Steirerland	2.085	4.329,99	3.166,18	970,98	171,19	15,44	4.323,79
Bergland ³⁾	174	139,67	78,36	33,12	21,62	6,57	139,67
Burgenland	3.329	12.310,98	5.073,07	6.725,46	306,85	143,33	12.248,71
Weinbaugebiete							
Neusiedlersee	1.339	7.158,89	3.368,18	3.400,63	242,27	87,35	7.098,43
Neusiedlersee-Hügelland	924	2.835,24	1.410,53	1.362,20	47,69	14,82	2.835,24
Mittelburgenland	358	1.898,35	127,73	1.721,17	8,42	39,23	1.896,55
Südburgenland	708	418,49	166,62	241,46	8,47	1,93	418,49
Niederösterreich	8.269	28.211,81	20.038,45	6.846,24	1.166,17	94,28	28.145,14
Weinbaugebiete							
Thermenregion	693	2.192,23	1.125,97	964,75	67,40	23,40	2.181,51
Kremstal	747	2.377,67	1.833,50	421,88	111,79	1,22	2.368,39
Kamptal	823	3.917,69	2.966,68	795,70	141,69	2,86	3.906,93
Wagram	926	2.722,26	2.032,31	578,97	102,02	7,07	2.720,37
Traisental	451	820,88	610,14	141,98	61,73	1,14	814,99
Carnuntum	282	906,06	387,56	471,87	26,07	20,56	906,06
Wachau	502	1.344,03	1.173,35	116,78	53,64	0,26	1.344,03
Weinviertel	3.791	13.886,06	9.874,80	3.343,71	601,62	37,78	13.857,91
ohne Weinbaugebiet	54	44,95	34,14	10,60	0,21	-	44,95
Steiermark	2.085	4.329,99	3.166,18	970,98	171,19	15,44	4.323,79
Weinbaugebiete							
Südsteiermark	623	2.162,84	1.778,34	287,06	91,92	4,46	2.161,78
Weststeiermark	261	538,42	151,30	364,81	14,43	7,88	538,42
Vulkanland Steiermark	1.199	1.628,45	1.236,26	319,12	64,84	3,10	1.623,32
ohne Weinbaugebiet	2	0,28	0,28	-	-	-	0,28
Wien	276	581,48	455,91	101,21	23,76	0,60	581,48
Übrige Bundesländer	174	139,67	78,36	33,12	21,62	6,57	139,67
ÖSTERREICH 2015	14.133	45.573,93	28.811,97	14.677,01	1.689,59	260,22	45.438,79
ÖSTERREICH 2009	20.181	45.585,81	28.345,33	15.341,68	1.475,06	371,06	45.533,12

1.2 Bepflanzte Weingartenfläche nach Alter der Rebstöcke

Bepflanzte Weingartenfläche nach dem Alter der Rebstöcke				Rebschulen ¹⁾	Bezeichnung
unter 3 Jahre	3 bis 9 Jahre	10 bis 29 Jahre	30 Jahre alt und älter		
Weinbauregionen					
1.734,99	4.550,27	21.274,68	13.415,39	128,93	Weinland ²⁾
186,63	1.073,42	2.207,87	855,88	6,20	Steierland
28,19	76,04	26,86	8,57	-	Bergland ³⁾
450,18	1.212,15	7.587,54	2.998,84	62,26	Burgenland
Weinbaugebiete					
329,62	736,04	4.834,62	1.198,16	60,46	Neusiedlersee
62,51	246,99	1.601,37	924,37	-	Neusiedlersee-Hügelland
47,65	183,64	963,38	701,88	1,80	Mittelburgenland
10,41	45,49	188,16	174,43	-	Südburgenland
1.260,45	3.234,89	13.387,43	10.262,38	66,67	Niederösterreich
Weinbaugebiete					
90,79	243,40	1.195,46	651,86	10,71	Thermenregion
113,01	242,74	991,35	1.021,29	9,28	Kremstal
144,55	424,04	1.712,11	1.626,23	10,76	Kamptal
109,10	310,95	1.136,77	1.163,56	1,89	Wagram
62,87	121,70	286,60	343,82	5,89	Traisental
46,63	161,33	541,83	156,27	-	Carnuntum
53,90	164,57	400,15	725,42	-	Wachau
639,40	1.564,50	7.105,99	4.548,02	28,14	Weinviertel
0,21	1,67	17,17	25,91	-	ohne Weinbaugebiet
186,63	1.073,42	2.207,87	855,88	6,20	Steiermark
Weinbaugebiete					
96,38	594,20	1.077,29	393,91	1,07	Südsteiermark
22,31	107,06	303,57	105,48	-	Weststeiermark
67,94	372,03	826,87	356,48	5,13	Vulkanland Steiermark
-	0,13	0,14	-	-	ohne Weinbaugebiet
24,36	103,23	299,71	154,18	-	Wien
28,19	76,04	26,86	8,57	-	Übrige Bundesländer
1.949,81	5.699,73	23.509,41	14.279,83	135,13	ÖSTERREICH 2015
1.846,12	9.870,28	9.525,27	24.291,46	52,69	ÖSTERREICH 2009

1.3 Flächenverteilung nach Rebsorten

Mit einem Flächenzuwachs von +682 ha oder +2,3% an Weißweinflächen ist Österreich weiterhin mit 67,1% der bepflanzten Fläche ein typisches Weißweinland.

Während in der Altersklasse 10 bis 29 Jahre die Weißweinfläche mit 56,8% dominiert, nimmt auch die Rotweinfläche mit knapp 43,2% eine beachtliche Stellung in dieser Altersklasse ein. Trotz eines Rückgangs der Rotweinflächen verzeichnet die Auspflanzung für Rotwein – in der Altersklasse unter 3 Jahre – doch 13,3%.

Wie aus Abbildung 3 hervorgeht, steht nach wie vor der Grüne Veltliner mit 14.376 ha oder einem Anteil von 47,1% an der gesamten Weißweinfläche unangefochten an der Spitze der österreichischen Rebsorten. An die zweite Stelle reiht sich die Rotweinsorte Zweigelt mit 6.311 ha oder 42,3% der Rotweinfläche.

Bei den weißen Rebsorten ordnen sich nach dem Grünen Veltliner (47,1%), die Rebsorten Welschriesling 3.233 ha, Riesling 2.016 ha sowie der Weißburgunder mit 1.916 ha ein. Mit einem Plus von 6,3% zu 2009 kann der Grüne Veltliner auch den größten Flächenzuwachs aller Rebsorten verbuchen.

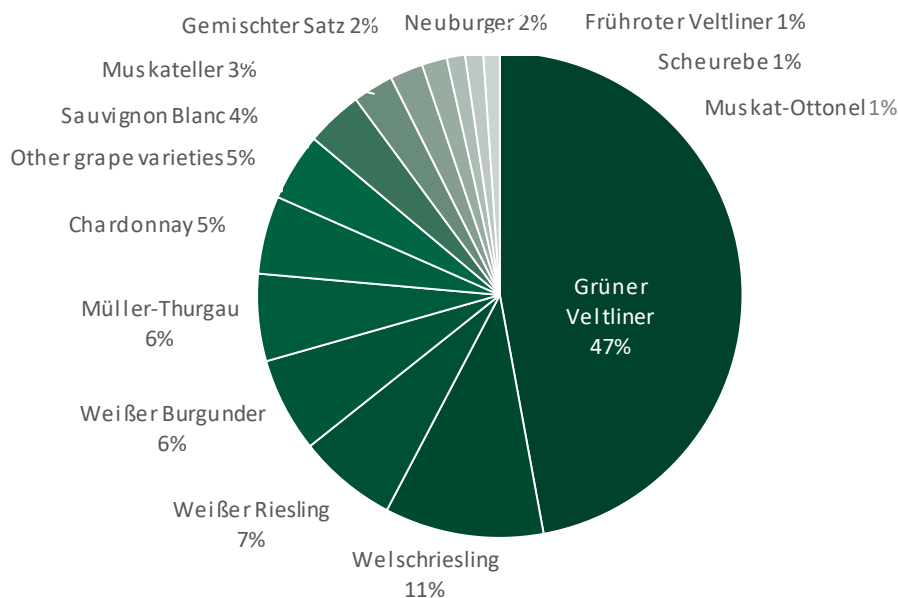
Währenddessen bei den roten Rebsorten nach dem flächenstärksten Zweigelt (42,3%) vor allem die Rebsorten Blaufränkisch 2.808 ha, Blauer Portugieser 1.265 ha und Blauburger 750 ha vertreten sind.

Betrachtet man die Rebsortenverteilung in den einzelnen Bundesländern, so liegt beim Weißwein im Burgenland (1.258 ha), Niederösterreich (12.920 ha) und Wien (171 ha) der Grüne Veltliner deutlich voran, hingegen in der Steiermark der Welschriesling (701 ha) und in den übrigen Bundesländern die Rebsorte Riesling (18 ha).

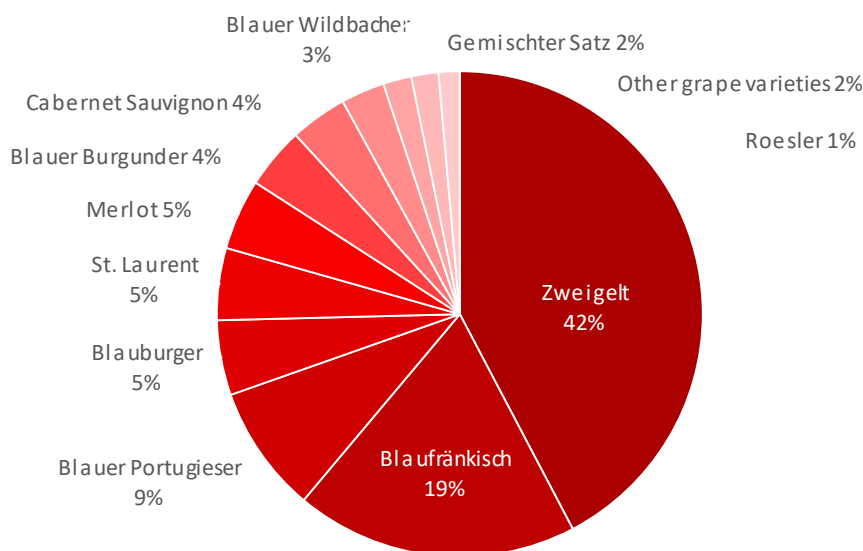
Bei den Rotweinsorten dominiert die Sorte Zweigelt in den Bundesländern Niederösterreich (3.521 ha) und Wien (36 ha), während im Burgenland die Rebsorte Blaufränkisch (2.632 ha), in der Steiermark die Sorte Blauer Wildbacher (Schilcher) mit 432 ha – die fast nur ausschließlich in den Regionen der Steiermark (99,5%) gedeiht – und in den übrigen Bundesländern die Sorte Blauburgunder (10 ha) die Liste anführen.

Spezielle Rotweingebiete Österreichs sind das Mittel- und Südburgenland (Eisenberg), die Weststeiermark und die Thermenregion. Der Anteil des Rotweins an der bepflanzten Weinfläche betrug beispielsweise im Bezirk Oberpullendorf 92,8%, im Bezirk Baden 52,8% und im Bezirk Deutschlandsberg 75,0%. Nach jahrzehntelanger Ausweitung der Anbauflächen des Grünen Veltliners und Welschrieslings bis 1992 setzte mit 1999 ein Abwärtstrend ein. 2015 konnte aber wieder beim Grünen Veltliner ein Plus von 6,3% festgestellt werden. Der Anbau von Welschriesling nahm hingegen auch 2015 weiter ab. Zuwächse gab es z. B. auch beim Sauvignon Blanc, Muskateller sowie Chardonnay. Beim Rotwein konnten neben Sorten mit Flächenverlusten, wie z. B. Blaufränkisch, Blauer Portugieser und Blauburger einige Sorten auch Flächenzuwächse verzeichnen, wie z.B. Blauer Wildbacher, Merlot und Roesler.

Wie aus Abbildung 3 ersichtlich, liegen 2015 die Rebsorten Riesling, Weißburgunder und Müller-Thurgau mit jeweils rund 6% Flächenanteil nach den Sorten Grüner Veltliner und Welschriesling fast gleichauf. Bei den Rotweinsorten liegt noch immer der in den Jahren flächenmäßig zur stärksten Rebsorte gewordene Zweigelt (42,3%), vor den Sorten Blaufränkisch (18,8%) und Blauer Portugieser (8,5%).



Weißweinfläche insgesamt: 30.502 ha



Rotweinfläche insgesamt: 14.937 ha

Abbildung 2: Rebsortenverteilung Österreich 2015 in Prozent²

Die Auswertungen bis zu diesem Punkt stammen aus der Weingartengrunderhebung 2015 von Statistik Austria. Die weinbautreibenden Bundesländer verfügen aber auch über eigene Erhebungsmethoden, die jedoch von Bundesland zu Bundesland verschieden sind. Auf den nachfolgenden Seiten werden die Zahlen aus den Bundesländern präsentiert. Aufgrund der unterschiedlichen Erhebungsmethoden ergeben sich bei den Zahlen Abweichungen zu Statistik Austria. Ein wichtiger Unterschied in der Erhebung ergibt sich aus der Tatsache, dass die Weinbaugebiete auch die bepflanzten Flächen in ihre Berechnungen einfließen lassen (Statistik Austria inkludiert nur die ertragsfähige Fläche).

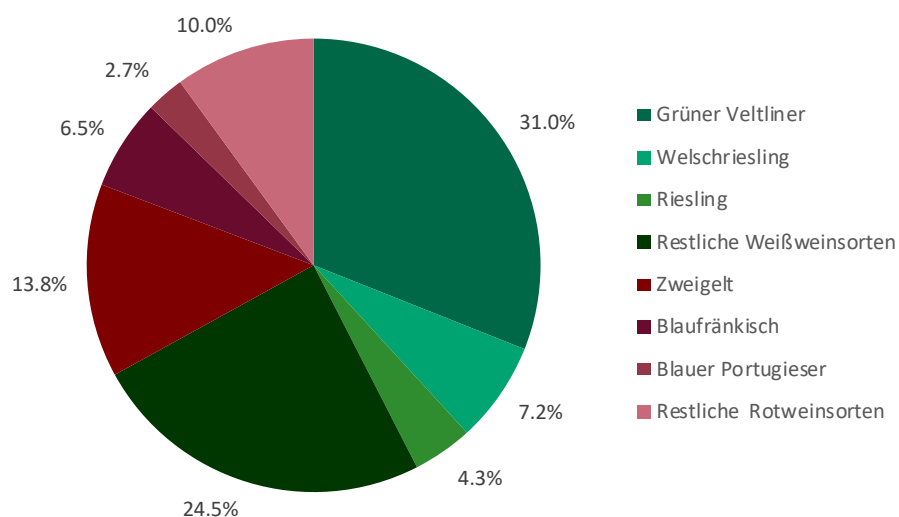
² Darstellung ÖWM nach Statistik Austria, Weingartengrunderhebung 2015 (Stand September 2016)

1.4 Rebsortenverteilung in Österreich³

Weißwein			Rotwein		
Rebsorte	ha	Anteil Gesamt	Rebsorte	ha	Anteil Gesamt
Bouvier	220,27	0,5%	Blauburger	742,02	1,6%
Chardonnay	1.617,41	3,5%	Blauer Portugieser	1.262,76	2,7%
Frühroter Veltliner (Malvasier)	366,73	0,8%	Blauer Wildbacher (Schilcher)	458,45	1,0%
Furmint	11,14	0,0%	Blaufränkisch	3.009,11	6,5%
Gemischter Satz	670,68	1,4%	Cabernet Franc	74,44	0,2%
Goldburger	98,33	0,2%	Cabernet Sauvignon	588,90	1,3%
Grüner Veltliner	14.422,66	31,0%	Gemischer Satz	156,24	0,3%
Jubiläumsrebe	6,04	0,0%	Merlot	724,03	1,6%
Müller-Thurgau	1.788,00	3,8%	Pinot Noir	616,14	1,3%
Muskateller	863,84	1,9%	Rathay	35,01	0,1%
Muskat-Ottonel	356,63	0,8%	Roesler	238,18	0,5%
Neuburger	496,53	1,1%	Sonstige Rotweinsorten	154,73	0,3%
Pinot Gris	226,27	0,5%	St. Laurent	731,85	1,6%
Riesling	1.985,70	4,3%	Syrah	152,48	0,3%
Roter Veltliner	194,84	0,4%	Zweigelt	6.425,81	13,8%
Rotgipfler	118,80	0,3%			
Sauvignon Blanc	1.247,71	2,7%			
Scheurebe	357,12	0,8%			
Sonstige Weißweinsorten	388,12	0,8%			
Sylvaner	37,70	0,1%			
Traminer	284,31	0,6%			
Weißburgunder	1.970,92	4,2%			
Welschriesling	3.337,81	7,2%			
Zierfandler (Spätrot)	77,48	0,2%			
Weißweinfläche Gesamt	31.145,04	67,0%	Rotweinfläche Gesamt	15.370,15	33,0%

Rebfläche Gesamt (in ha)

46.515,19



³ Quelle: Summe aus Rückmeldungen der weinbautreibenden Bundesländer (Statistik Austria NÖ, Wein-Online Burgenland, Weinbaukataster Steiermark, Rebflächenverzeichnis der Stadt Wien, MA 58). Stand Februar 2017.

1.5 Flächenanteile der Rebsorten nach Weinbaugebieten

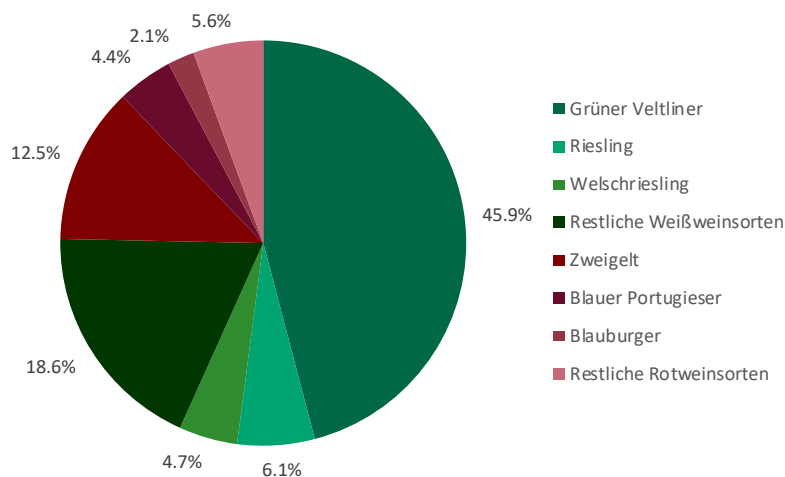
1.5.1 Generisches Weinbaugebiet Niederösterreich⁴

Anbaufläche 2015 in Hektar, nach Sorten gegliedert

Weißwein			Rotwein		
Rebsorte	ha	Anteil Gesamt	Rebsorte	ha	Anteil Gesamt
Bouvier	30,04	0,1%	Blauburger	603,82	2,1%
Chardonnay	603,65	2,1%	Blauer Portugieser	1.245,50	4,4%
Frühroter Veltliner (Malvasier)	351,66	1,2%	Blauer Wildbacher	1,08	0,0%
Furmint	0,44	0,0%	Blaufränkisch	148,95	0,5%
Gemischter Satz	365,84	1,3%	Cabernet Franc	13,37	0,0%
Goldburger	20,12	0,1%	Cabernet Sauvignon	200,07	0,7%
Grüner Veltliner	12.920,11	45,9%	Gemischer Satz	155,45	0,6%
Jubiläumsrebe	2,54	0,0%	Merlot	258,28	0,9%
Müller-Thurgau	1.231,14	4,4%	Pinot Noir	293,23	1,0%
Muskateller	388,64	1,4%	Rathay	11,51	0,0%
Muskat-Ottonel	89,56	0,3%	Roesler	102,32	0,4%
Neuburger	352,31	1,3%	Sonstige Rotweinsorten	8,49	0,0%
Pinot Gris	47,71	0,2%	St. Laurent	342,27	1,2%
Riesling	1.729,70	6,1%	Syrah	35,69	0,1%
Roter Veltliner	193,20	0,7%	Zweigelt	3.520,51	12,5%
Rotgipfler	117,59	0,4%			
Sauvignon Blanc	288,50	1,0%			
Scheurebe	46,99	0,2%			
Sonstige Weißweinsorten	66,76	0,2%			
Sylvaner	26,56	0,1%			
Traminer	101,17	0,4%			
Weißburgunder	842,00	3,0%			
Welschriesling	1.311,82	4,7%			
Zierfandler (Spätrot)	76,57	0,3%			
Weißweinfläche Gesamt	21.204,62	75,3%	Rotweinfläche Gesamt	6.940,54	24,7%

Rebfläche Gesamt (in ha)

28.145,16

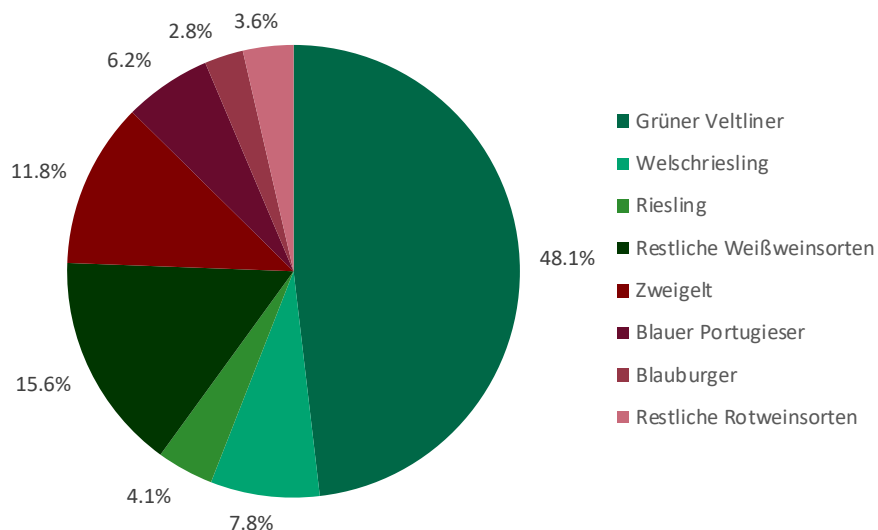


⁴ Quelle: Weingartengrunderhebung 2015 (Stand September 2016).

1.5.1.1 Spezifisches Weinbaugebiet Weinviertel⁵

Anbaufläche 2015 in Hektar, nach Sorten gegliedert

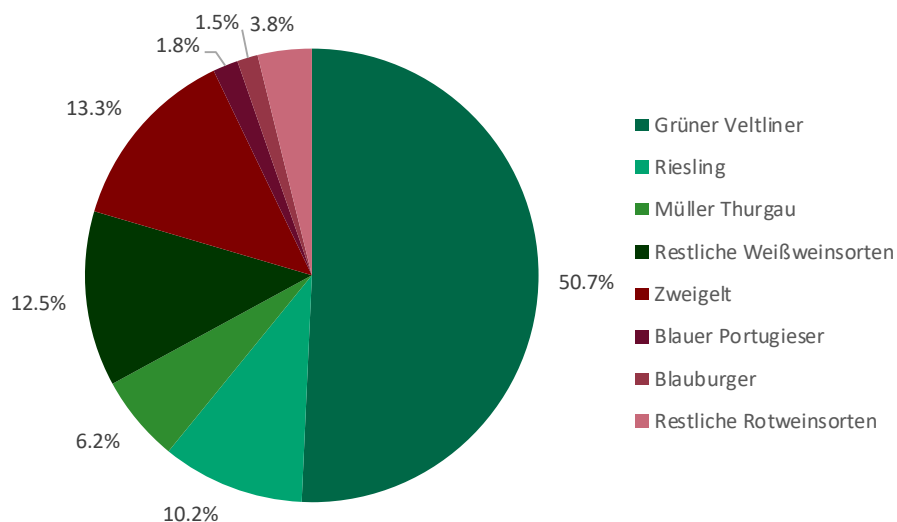
Weißwein			Rotwein		
Rebsorte	ha	Anteil Gesamt	Rebsorte	ha	Anteil Gesamt
Bouvier	9,51	0,1%	Blauburger	383,03	2,8%
Chardonnay	270,59	2,0%	Blauer Portugieser	864,33	6,2%
Frühroter Veltliner (Malvasier)	141,63	1,0%	Blauer Wildbacher	0,07	0,0%
Furmint	0,07	0,0%	Blaufränkisch	28,11	0,2%
Gemischter Satz	170,32	1,2%	Cabernet Franc	2,40	0,0%
Goldburger	9,57	0,1%	Cabernet Sauvignon	73,51	0,5%
Grüner Veltliner	6.671,68	48,1%	Gemischer Satz	72,34	0,5%
Jubiläumsrebe	0,93	0,0%	Merlot	105,62	0,8%
Müller-Thurgau	545,72	3,9%	Pinot Noir	64,03	0,5%
Muskateller	169,74	1,2%	Rathay	6,59	0,0%
Muskat-Ottonel	40,52	0,3%	Roesler	45,61	0,3%
Neuburger	42,73	0,3%	Sonstige Rotweinsorten	4,61	0,0%
Pinot Gris	14,79	0,1%	St. Laurent	85,29	0,6%
Riesling	561,88	4,1%	Syrah	8,17	0,1%
Roter Veltliner	65,41	0,5%	Zweigelt	1.637,76	11,8%
Rotgipfler	2,31	0,0%			
Sauvignon Blanc	118,51	0,9%			
Scheurebe	31,86	0,2%			
Sonstige Weißweinsorten	28,69	0,2%			
Sylvaner	7,71	0,1%			
Traminer	47,50	0,3%			
Weißburgunder	442,87	3,2%			
Welschriesling	1.080,50	7,8%			
Zierfandler (Spätrot)	1,41	0,0%			
Weißweinfläche Gesamt	10.476,45	75,6%	Rotweinfläche Gesamt	3.381,47	24,4%

Rebfläche Gesamt (in ha)**13.857,92**⁵ Quelle: Weingartengrunderhebung 2015 (Stand September 2016).

1.5.1.2 Spezifisches Weinbaugebiet Kamptal⁶

Anbaufläche 2015 in Hektar, nach Sorten gegliedert

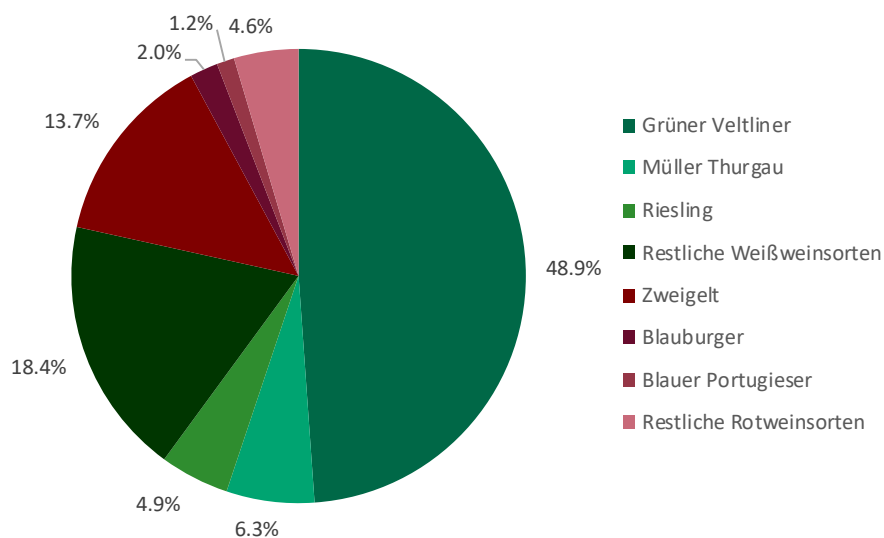
Weißwein			Rotwein		
Rebsorte	ha	Anteil Gesamt	Rebsorte	ha	Anteil Gesamt
Bouvier	2,66	0,1%	Blauburger	58,26	1,5%
Chardonnay	87,20	2,2%	Blauer Portugieser	69,99	1,8%
Frühroter Veltliner (Malvasier)	59,38	1,5%	Blauer Wildbacher	0,00	0,0%
Furmint	0,00	0,0%	Blaufränkisch	2,97	0,1%
Gemischter Satz	20,31	0,5%	Cabernet Franc	3,64	0,1%
Goldburger	0,70	0,0%	Cabernet Sauvignon	15,62	0,4%
Grüner Veltliner	1.982,08	50,7%	Gemischer Satz	8,92	0,2%
Jubiläumsrebe	0,17	0,0%	Merlot	15,24	0,4%
Müller-Thurgau	242,40	6,2%	Pinot Noir	43,71	1,1%
Muskateller	49,98	1,3%	Rathay	0,00	0,0%
Muskat-Ottonel	6,45	0,2%	Roesler	15,65	0,4%
Neuburger	23,42	0,6%	Sonstige Rotweinsorten	1,29	0,0%
Pinot Gris	9,14	0,2%	St. Laurent	40,86	1,0%
Riesling	396,65	10,2%	Syrah	2,20	0,1%
Roter Veltliner	21,93	0,6%	Zweigelt	520,22	13,3%
Rotgipfler	1,36	0,0%			
Sauvignon Blanc	44,59	1,1%			
Scheurebe	4,49	0,1%			
Sonstige Weißweinsorten	4,57	0,1%			
Sylvaner	3,63	0,1%			
Traminer	7,15	0,2%			
Weißburgunder	84,99	2,2%			
Welschriesling	53,29	1,4%			
Zierfandler (Spätrot)	1,81	0,0%			
Weißweinfläche Gesamt	3.108,35	79,6%	Rotweinfläche Gesamt	798,57	20,4%

Rebfläche Gesamt (in ha)**3.906,92**⁶ Quelle: Weingartengrunderhebung 2015 (Stand September 2016).

1.5.1.3 Spezifisches Weinbaugebiet Wagram⁷

Anbaufläche 2015 in Hektar, nach Sorten gegliedert

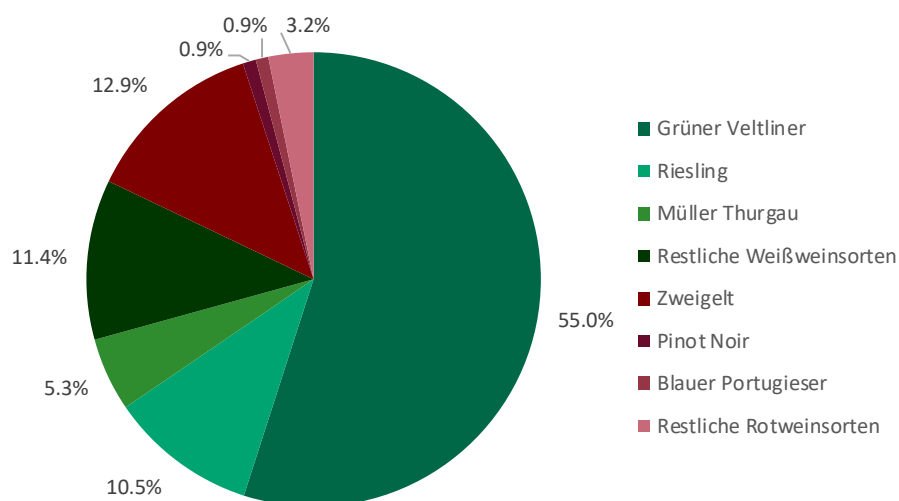
Weißwein			Rotwein		
Rebsorte	ha	Anteil Gesamt	Rebsorte	ha	Anteil Gesamt
Bouvier	4,17	0,2%	Blauburger	54,42	2,0%
Chardonnay	56,10	2,1%	Blauer Portugieser	33,91	1,2%
Frühroter Veltliner (Malvasier)	76,24	2,8%	Blauer Wildbacher	0,66	0,0%
Furmint	0,00	0,0%	Blaufränkisch	3,95	0,1%
Gemischter Satz	75,27	2,8%	Cabernet Franc	1,08	0,0%
Goldburger	0,84	0,0%	Cabernet Sauvignon	17,84	0,7%
Grüner Veltliner	1.330,29	48,9%	Gemischer Satz	32,26	1,2%
Jubiläumsrebe	0,00	0,0%	Merlot	9,53	0,4%
Müller-Thurgau	170,28	6,3%	Pinot Noir	26,58	1,0%
Muskateller	30,85	1,1%	Rathay	1,69	0,1%
Muskat-Ottonel	4,67	0,2%	Roesler	8,57	0,3%
Neuburger	5,02	0,2%	Sonstige Rotweinsorten	0,60	0,0%
Pinot Gris	1,76	0,1%	St. Laurent	18,54	0,7%
Riesling	134,19	4,9%	Syrah	3,61	0,1%
Roter Veltliner	82,47	3,0%	Zweigelt	372,80	13,7%
Rotgipfler	0,00	0,0%			
Sauvignon Blanc	23,00	0,8%			
Scheurebe	4,26	0,2%			
Sonstige Weißweinsorten	15,15	0,6%			
Sylvaner	4,30	0,2%			
Traminer	13,24	0,5%			
Weißburgunder	76,24	2,8%			
Welschriesling	25,00	0,9%			
Zierfandler (Spätrot)	1,02	0,0%			
Weißweinfläche Gesamt	2.134,36	78,5%	Rotweinfläche Gesamt	586,04	21,5%

Rebfläche Gesamt (in ha)**2.720,40**⁷ Quelle: Weingartengrunderhebung 2015 (Stand September 2016).

1.5.1.4 Spezifisches Weinbaugebiet Kremstal⁸

Anbaufläche 2015 in Hektar, nach Sorten gegliedert

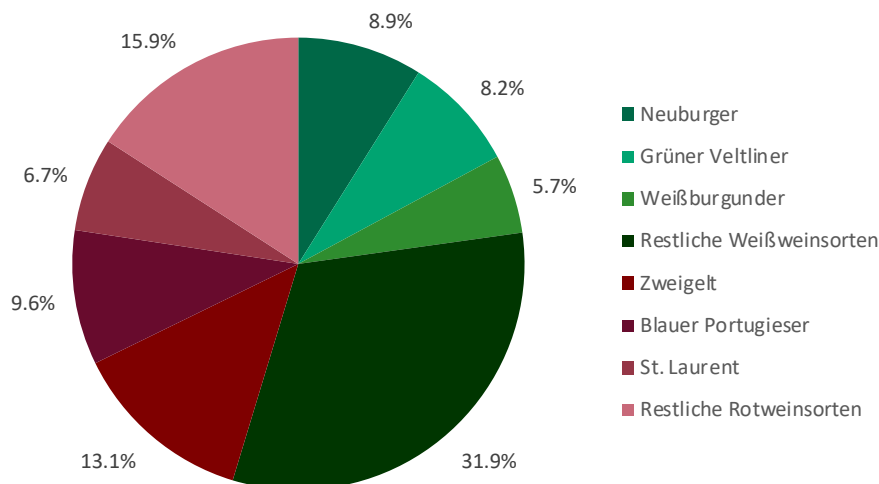
Weißwein			Rotwein		
Rebsorte	ha	Anteil Gesamt	Rebsorte	ha	Anteil Gesamt
Bouvier	5,29	0,2%	Blauburger	18,74	0,8%
Chardonnay	44,92	1,9%	Blauer Portugieser	21,54	0,9%
Frühroter Veltliner (Malvasier)	24,73	1,0%	Blauer Wildbacher	0,04	0,0%
Furmint	0,00	0,0%	Blaufränkisch	0,98	0,0%
Gemischter Satz	12,79	0,5%	Cabernet Franc	1,33	0,1%
Goldburger	0,73	0,0%	Cabernet Sauvignon	11,37	0,5%
Grüner Veltliner	1.302,98	55,0%	Gemischer Satz	5,25	0,2%
Jubiläumsrebe	0,00	0,0%	Merlot	14,39	0,6%
Müller-Thurgau	124,47	5,3%	Pinot Noir	22,01	0,9%
Muskateller	42,10	1,8%	Rathay	0,12	0,0%
Muskat-Ottonel	9,11	0,4%	Roesler	6,41	0,3%
Neuburger	30,11	1,3%	Sonstige Rotweinsorten	0,67	0,0%
Pinot Gris	1,33	0,1%	St. Laurent	15,18	0,6%
Riesling	248,79	10,5%	Syrah	0,60	0,0%
Roter Veltliner	13,52	0,6%	Zweigelt	304,49	12,9%
Rotgipfler	0,13	0,0%			
Sauvignon Blanc	23,74	1,0%			
Scheurebe	1,41	0,1%			
Sonstige Weißweinsorten	3,16	0,1%			
Sylvaner	0,90	0,0%			
Traminer	5,22	0,2%			
Weißburgunder	41,37	1,7%			
Welschriesling	8,43	0,4%			
Zierfandler (Spätrot)	0,07	0,0%			
Weißweinfläche Gesamt	1.945,30	82,1%	Rotweinfläche Gesamt	423,12	17,9%

Rebfläche Gesamt (in ha)**2.368,42**⁸ Quelle: Weingartengrunderhebung 2015 (Stand September 2016).

1.5.1.5 Spezifisches Weinbaugebiet Thermenregion⁹

Anbaufläche 2015 in Hektar, nach Sorten gegliedert

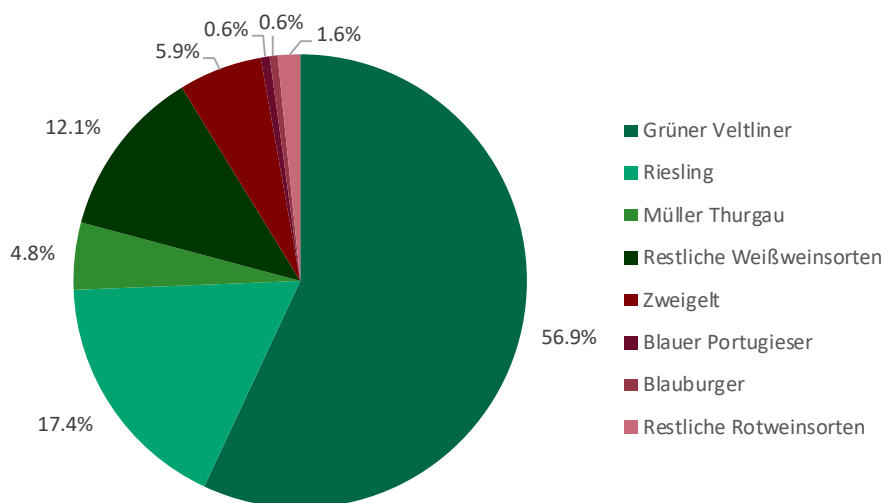
Weißwein			Rotwein		
Rebsorte	ha	Anteil Gesamt	Rebsorte	ha	Anteil Gesamt
Bouvier	4,00	0,2%	Blauburger	55,40	2,5%
Chardonnay	74,07	3,4%	Blauer Portugieser	210,00	9,6%
Frühroter Veltliner (Malvasier)	23,45	1,1%	Blauer Wildbacher	0,30	0,0%
Furmint	0,09	0,0%	Blaufränkisch	25,48	1,2%
Gemischter Satz	40,12	1,8%	Cabernet Franc	3,28	0,2%
Goldburger	6,09	0,3%	Cabernet Sauvignon	56,65	2,6%
Grüner Veltliner	178,99	8,2%	Gemischer Satz	17,12	0,8%
Jubiläumsrebe	0,78	0,0%	Merlot	55,20	2,5%
Müller-Thurgau	41,81	1,9%	Pinot Noir	109,93	5,0%
Muskateller	26,68	1,2%	Rathay	1,94	0,1%
Muskat-Ottonel	19,26	0,9%	Roesler	12,00	0,6%
Neuburger	194,98	8,9%	Sonstige Rotweinsorten	0,98	0,0%
Pinot Gris	17,08	0,8%	St. Laurent	146,78	6,7%
Riesling	86,67	4,0%	Syrah	7,76	0,4%
Roter Veltliner	3,57	0,2%	Zweigelt	285,33	13,1%
Rotgipfler	113,37	5,2%			
Sauvignon Blanc	35,18	1,6%			
Scheurebe	2,60	0,1%			
Sonstige Weißweinsorten	8,44	0,4%			
Sylvaner	7,77	0,4%			
Traminer	21,16	1,0%			
Weißburgunder	123,40	5,7%			
Welschriesling	91,88	4,2%			
Zierfandler (Spätrot)	71,94	3,3%			
Weißweinfläche Gesamt	1.193,38	54,7%	Rotweinfläche Gesamt	988,15	45,3%

Rebfläche Gesamt (in ha)**2.181,53**⁹ Quelle: Weingartengrunderhebung 2015 (Stand September 2016).

1.5.1.6 Spezifisches Weinbaugebiet Wachau¹⁰

Anbaufläche 2015 in Hektar, nach Sorten gegliedert

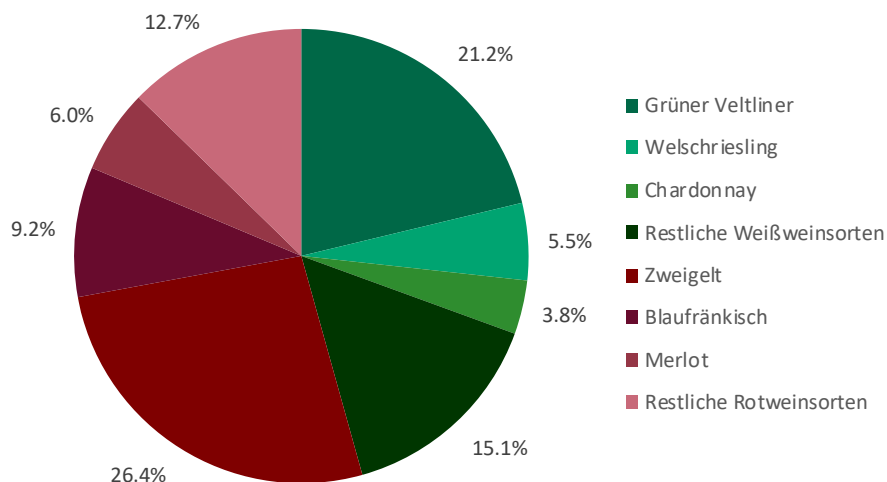
Weißwein			Rotwein		
Rebsorte	ha	Anteil Gesamt	Rebsorte	ha	Anteil Gesamt
Bouvier	0,11	0,0%	Blauburger	7,43	0,6%
Chardonnay	19,26	1,4%	Blauer Portugieser	8,57	0,6%
Frühroter Veltliner (Malvasier)	12,67	0,9%	Blauer Wildbacher	0,00	0,0%
Furmint	0,19	0,0%	Blaufränkisch	0,90	0,1%
Gemischter Satz	9,98	0,7%	Cabernet Franc	0,00	0,0%
Goldburger	0,31	0,0%	Cabernet Sauvignon	1,64	0,1%
Grüner Veltliner	765,53	56,9%	Gemischer Satz	4,25	0,3%
Jubiläumsrebe	0,66	0,0%	Merlot	0,77	0,1%
Müller-Thurgau	64,34	4,8%	Pinot Noir	4,40	0,3%
Muskateller	25,39	1,9%	Rathay	0,02	0,0%
Muskat-Ottonel	4,88	0,4%	Roesler	1,50	0,1%
Neuburger	42,71	3,2%	Sonstige Rotweinsorten	0,26	0,0%
Pinot Gris	1,91	0,1%	St. Laurent	7,34	0,5%
Riesling	234,52	17,4%	Syrah	0,18	0,0%
Roter Veltliner	0,96	0,1%	Zweigelt	79,79	5,9%
Rotgipfler	0,19	0,0%			
Sauvignon Blanc	7,24	0,5%			
Scheurebe	0,19	0,0%			
Sonstige Weißweinsorten	0,65	0,0%			
Sylvaner	0,24	0,0%			
Traminer	3,01	0,2%			
Weißburgunder	32,42	2,4%			
Welschriesling	0,22	0,0%			
Zierfandler (Spätrot)	0,19	0,0%			
Weißweinfläche Gesamt	1.227,77	91,3%	Rotweinfläche Gesamt	117,05	8,7%

Rebfläche Gesamt (in ha)**1.344,82**¹⁰ Quelle: Weingartengrunderhebung 2015 (Stand September 2016).

1.5.1.7 Spezifisches Weinbaugebiet Carnuntum¹¹

Anbaufläche 2015 in Hektar, nach Sorten gegliedert

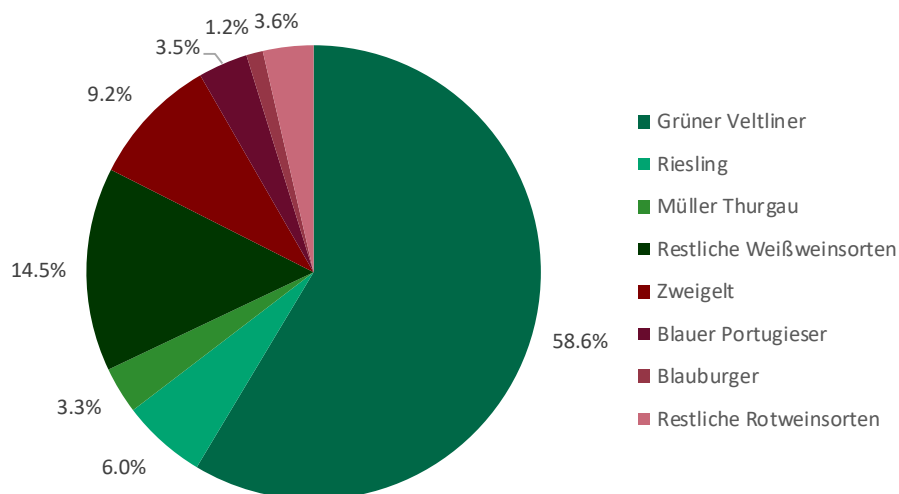
Weißwein			Rotwein		
Rebsorte	ha	Anteil Gesamt	Rebsorte	ha	Anteil Gesamt
Bouvier	1,12	0,1%	Blauburger	15,40	1,7%
Chardonnay	34,76	3,8%	Blauer Portugieser	6,59	0,7%
Frühroter Veltliner (Malvasier)	0,96	0,1%	Blauer Wildbacher	0,00	0,0%
Furmint	0,28	0,0%	Blaufränkisch	83,71	9,2%
Gemischter Satz	16,46	1,8%	Cabernet Franc	1,61	0,2%
Goldburger	1,02	0,1%	Cabernet Sauvignon	20,24	2,2%
Grüner Veltliner	192,50	21,2%	Gemischer Satz	6,61	0,7%
Jubiläumsrebe	0,19	0,0%	Merlot	53,97	6,0%
Müller-Thurgau	11,44	1,3%	Pinot Noir	18,72	2,1%
Muskateller	23,45	2,6%	Rathay	0,53	0,1%
Muskat-Ottonel	2,29	0,3%	Roesler	10,81	1,2%
Neuburger	4,40	0,5%	Sonstige Rotweinsorten	0,08	0,0%
Pinot Gris	0,68	0,1%	St. Laurent	22,26	2,5%
Riesling	13,12	1,4%	Syrah	12,25	1,4%
Roter Veltliner	1,38	0,2%	Zweigelt	239,66	26,4%
Rotgipfler	0,22	0,0%			
Sauvignon Blanc	23,58	2,6%			
Scheurebe	2,07	0,2%			
Sonstige Weißweinsorten	5,48	0,6%			
Sylvaner	0,37	0,0%			
Traminer	1,48	0,2%			
Weißburgunder	26,80	3,0%			
Welschriesling	49,76	5,5%			
Zierfandler (Spätrot)	0,19	0,0%			
Weißweinfläche Gesamt	414,00	45,7%	Rotweinfläche Gesamt	492,44	54,3%

Rebfläche Gesamt (in ha)**906,44**¹¹ Quelle: Weingartengrunderhebung 2015 (Stand September 2016).

1.5.1.8 Spezifisches Weinbaugebiet Traisental¹²

Anbaufläche 2015 in Hektar, nach Sorten gegliedert

Weißwein			Rotwein		
Rebsorte	ha	Anteil Gesamt	Rebsorte	ha	Anteil Gesamt
Bouvier	3,18	0,4%	Blauburger	9,51	1,2%
Chardonnay	15,77	1,9%	Blauer Portugieser	28,76	3,5%
Frühroter Veltliner (Malvasier)	11,69	1,4%	Blauer Wildbacher	0,00	0,0%
Furmint	0,00	0,0%	Blaufränkisch	2,85	0,3%
Gemischter Satz	19,03	2,3%	Cabernet Franc	0,03	0,0%
Goldburger	0,56	0,1%	Cabernet Sauvignon	3,22	0,4%
Grüner Veltliner	477,42	58,6%	Gemischer Satz	8,06	1,0%
Jubiläumsrebe	0,00	0,0%	Merlot	3,57	0,4%
Müller-Thurgau	27,06	3,3%	Pinot Noir	3,85	0,5%
Muskateller	19,57	2,4%	Rathay	0,62	0,1%
Muskat-Ottonel	2,39	0,3%	Roesler	1,75	0,2%
Neuburger	8,84	1,1%	Sonstige Rotweinsorten	0,00	0,0%
Pinot Gris	1,01	0,1%	St. Laurent	4,66	0,6%
Riesling	49,13	6,0%	Syrah	0,93	0,1%
Roter Veltliner	3,75	0,5%	Zweigelt	75,33	9,2%
Rotgipfler	0,19	0,0%			
Sauvignon Blanc	12,65	1,6%			
Scheurebe	0,30	0,0%			
Sonstige Weißweinsorten	0,29	0,0%			
Sylvaner	1,64	0,2%			
Traminer	2,42	0,3%			
Weißburgunder	12,53	1,5%			
Welschriesling	2,29	0,3%			
Zierfandler (Spätrot)	0,16	0,0%			
Weißweinfläche Gesamt	671,87	82,4%	Rotweinfläche Gesamt	143,14	17,6%

Rebfläche Gesamt (in ha)**815,01**¹² Quelle: Weingartengrunderhebung 2015 (Stand September 2016).

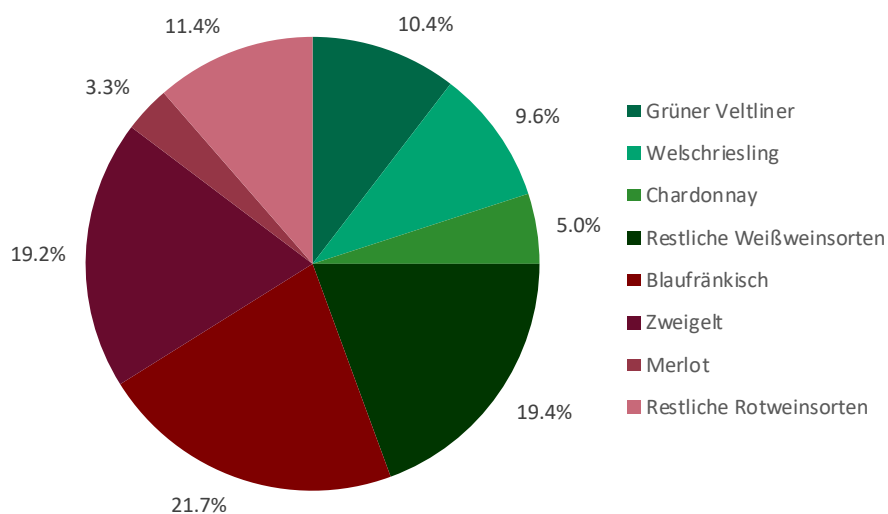
1.5.2 Generisches Weinbaugebiet Burgenland¹³

Anbaufläche 2017 in Hektar, nach Sorten gegliedert

Weißwein			Rotwein		
Rebsorte	ha	Anteil Gesamt	Rebsorte	ha	Anteil Gesamt
Bouvier	187,25	1,4%	Blauburger	112,15	0,9%
Chardonnay	656,49	5,0%	Blauer Portugieser	10,37	0,1%
Frühroter Veltliner (Malvasier)	12,48	0,1%	Blauer Wildbacher	0,00	0,0%
Furmint	10,55	0,1%	Blaufränkisch	2.843,26	21,7%
Gemischter Satz	109,07	0,8%	Cabernet Franc	59,31	0,5%
Goldburger	48,40	0,4%	Cabernet Sauvignon	365,32	2,8%
Grüner Veltliner	1.365,35	10,4%	Gemischer Satz	0,00	0,0%
Jubiläumsrebe	3,50	0,0%	Merlot	434,93	3,3%
Müller-Thurgau	299,87	2,3%	Pinot Noir	286,30	2,2%
Muskateller	136,99	1,0%	Rathay	22,78	0,2%
Muskat-Ottonel	261,53	2,0%	Roesler	127,48	1,0%
Neuburger	138,76	1,1%	Sonstige Rotweinsorten	25,18	0,2%
Pinot Gris	77,21	0,6%	St. Laurent	367,64	2,8%
Riesling	132,94	1,0%	Syrah	113,95	0,9%
Roter Veltliner	0,51	0,0%	Zweigelt	2.513,33	19,2%
Rotgipfler	0,78	0,0%			
Sauvignon Blanc	265,08	2,0%			
Scheurebe	157,35	1,2%			
Sonstige Weißweinsorten	80,57	0,6%			
Sylvaner	1,75	0,0%			
Traminer	106,21	0,8%			
Weißburgunder	509,96	3,9%			
Welschriesling	1.254,92	9,6%			
Zierfandler (Spätrot)	0,28	0,0%			
Weißweinfläche Gesamt	5.817,80	44,4%	Rotweinfläche Gesamt	7.282,00	55,6%

Rebfläche Gesamt (in ha)

13.099,80

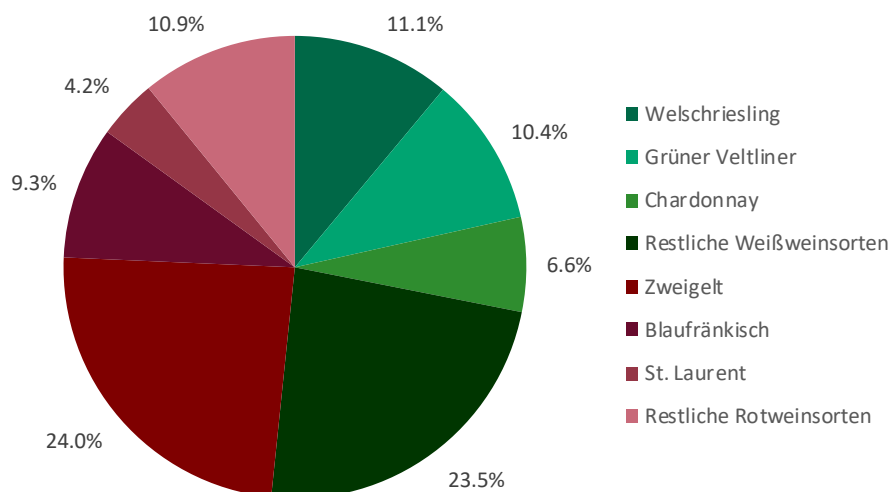


¹³ Quelle: Wein Burgenland nach Wein-Online, Stand Februar 2017.

1.5.2.1 Spezifisches Weinbaugebiet Neusiedlersee¹⁴

Anbaufläche 2017 in Hektar, nach Sorten gegliedert

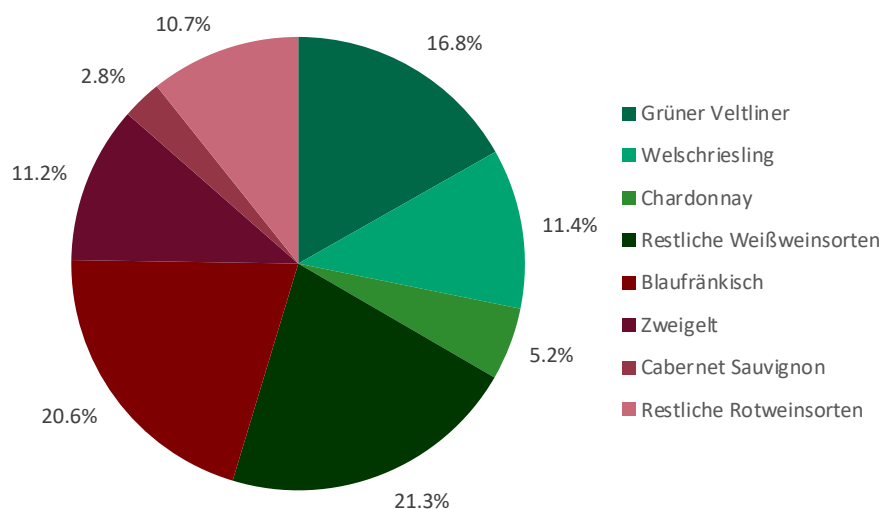
Weißwein			Rotwein		
Rebsorte	ha	Anteil Gesamt	Rebsorte	ha	Anteil Gesamt
Bouvier	165,11	2,5%	Blauburger	59,33	0,9%
Chardonnay	442,09	6,6%	Blauer Portugieser	0,50	0,0%
Frühroter Veltliner (Malvasier	6,68	0,1%	Blauer Wildbacher	0,00	0,0%
Furmint	1,50	0,0%	Blaufränkisch	619,11	9,3%
Gemischter Satz	23,49	0,4%	Cabernet Franc	28,33	0,4%
Goldburger	21,65	0,3%	Cabernet Sauvignon	157,88	2,4%
Grüner Veltliner	696,20	10,4%	Gemischer Satz	0,00	0,0%
Jubiläumsrebe	2,73	0,0%	Merlot	182,77	2,7%
Müller-Thurgau	181,31	2,7%	Pinot Noir	143,82	2,2%
Muskateller	80,96	1,2%	Rathay	17,98	0,3%
Muskat-Ottonel	183,37	2,7%	Roesler	90,05	1,3%
Neuburger	64,74	1,0%	Sonstige Rotweinsorten	5,04	0,1%
Pinot Gris	62,43	0,9%	St. Laurent	277,85	4,2%
Riesling	83,19	1,2%	Syrah	40,06	0,6%
Roter Veltliner	0,00	0,0%	Zweigelt	1.604,46	24,0%
Rotgipfler	0,39	0,0%			
Sauvignon Blanc	148,17	2,2%			
Scheurebe	137,92	2,1%			
Sonstige Weißweinsorten	23,55	0,4%			
Sylvaner	0,98	0,0%			
Traminer	66,36	1,0%			
Weißburgunder	315,34	4,7%			
Welschriesling	738,90	11,1%			
Zierfandler (Spätrot)	0,28	0,0%			
Weißweinfläche Gesamt	3.447,34	51,6%	Rotweinfläche Gesamt	3.227,18	48,4%

Rebfläche Gesamt (in ha)**6.674,52**¹⁴ Quelle: Wein Burgenland nach Wein-Online, Stand Februar 2017.

1.5.2.2 Spezifisches Weinbaugebiet Leithaberg¹⁵

Anbaufläche 2017 in Hektar, nach Sorten gegliedert

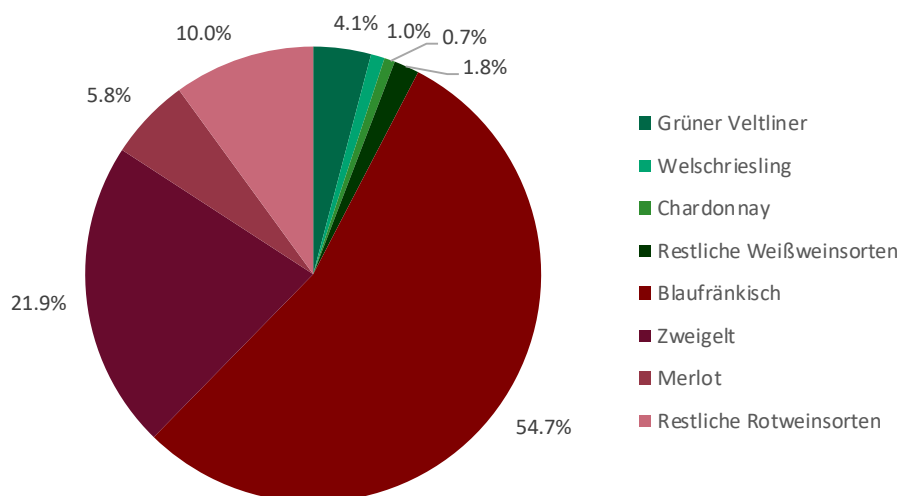
Weißwein			Rotwein		
Rebsorte	ha	Anteil Gesamt	Rebsorte	ha	Anteil Gesamt
Bouvier	17,50	0,6%	Blauburger	31,36	1,0%
Chardonnay	160,63	5,2%	Blauer Portugieser	7,22	0,2%
Frühroter Veltliner (Malvasier)	5,40	0,2%	Blauer Wildbacher	0,00	0,0%
Furmint	0,60	0,0%	Blaufränkisch	636,75	20,6%
Gemischter Satz	49,00	1,6%	Cabernet Franc	15,68	0,5%
Goldburger	22,58	0,7%	Cabernet Sauvignon	87,87	2,8%
Grüner Veltliner	519,77	16,8%	Gemischer Satz	0,00	0,0%
Jubiläumsrebe	0,77	0,0%	Merlot	85,61	2,8%
Müller-Thurgau	96,52	3,1%	Pinot Noir	82,03	2,6%
Muskateller	34,31	1,1%	Rathay	2,27	0,1%
Muskat-Ottonel	64,52	2,1%	Roesler	15,51	0,5%
Neuburger	59,67	1,9%	Sonstige Rotweinsorten	4,88	0,2%
Pinot Gris	8,07	0,3%	St. Laurent	56,93	1,8%
Riesling	29,51	1,0%	Syrah	30,42	1,0%
Roter Veltliner	0,30	0,0%	Zweigelt	347,42	11,2%
Rotgipfler	0,22	0,0%			
Sauvignon Blanc	79,73	2,6%			
Scheurebe	11,98	0,4%			
Sonstige Weißweinsorten	11,20	0,4%			
Sylvaner	0,54	0,0%			
Traminer	25,26	0,8%			
Weißburgunder	142,01	4,6%			
Welschriesling	352,88	11,4%			
Zierfandler (Spätrot)	0,00	0,0%			
Weißweinfläche Gesamt	1.692,97	54,7%	Rotweinfläche Gesamt	1.403,95	45,3%

Rebfläche Gesamt (in ha)**3.096,92**¹⁵ Quelle: Wein Burgenland nach Wein-Online, Stand Februar 2017.

1.5.2.3 Spezifisches Weinbaugebiet Mittelburgenland¹⁶

Anbaufläche 2017 in Hektar, nach Sorten gegliedert

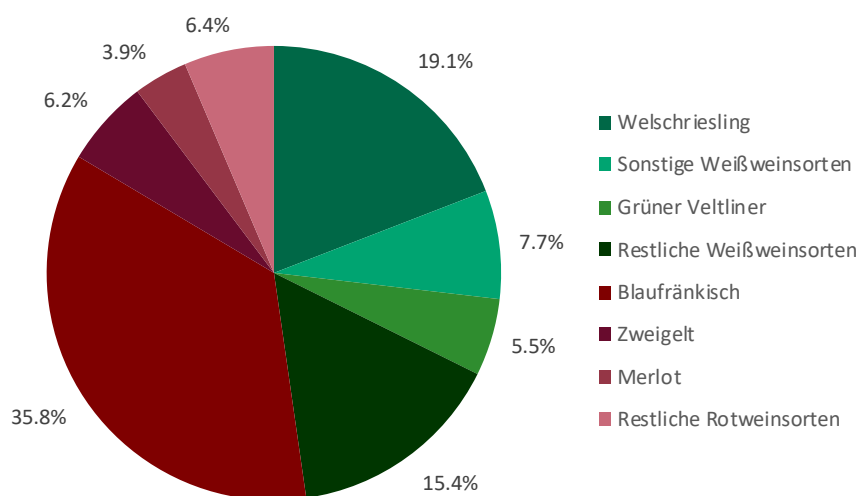
Weißwein			Rotwein		
Rebsorte	ha	Anteil Gesamt	Rebsorte	ha	Anteil Gesamt
Bouvier	0,42	0,0%	Blauburger	10,33	0,5%
Chardonnay	15,71	0,7%	Blauer Portugieser	0,92	0,0%
Frühroter Veltliner (Malvasier)	0,00	0,0%	Blauer Wildbacher	0,00	0,0%
Furmint	0,00	0,0%	Blaufränkisch	1.151,24	54,7%
Gemischter Satz	4,11	0,2%	Cabernet Franc	9,39	0,4%
Goldburger	0,90	0,0%	Cabernet Sauvignon	81,53	3,9%
Grüner Veltliner	86,27	4,1%	Gemischer Satz	0,00	0,0%
Jubiläumsrebe	0,00	0,0%	Merlot	122,16	5,8%
Müller-Thurgau	5,60	0,3%	Pinot Noir	22,27	1,1%
Muskateller	2,25	0,1%	Rathay	2,10	0,1%
Muskat-Ottonel	2,51	0,1%	Roesler	20,58	1,0%
Neuburger	0,27	0,0%	Sonstige Rotweinsorten	2,03	0,1%
Pinot Gris	0,59	0,0%	St. Laurent	22,83	1,1%
Riesling	2,80	0,1%	Syrah	38,04	1,8%
Roter Veltliner	0,21	0,0%	Zweigelt	460,47	21,9%
Rotgipfler	0,14	0,0%			
Sauvignon Blanc	7,56	0,4%			
Scheurebe	1,40	0,1%			
Sonstige Weißweinsorten	2,02	0,1%			
Sylvaner	0,00	0,0%			
Traminer	0,51	0,0%			
Weißburgunder	6,41	0,3%			
Welschriesling	20,60	1,0%			
Zierfandler (Spätrot)	0,00	0,0%			
Weißweinfläche Gesamt	160,28	7,6%	Rotweinfläche Gesamt	1.943,89	92,4%

Rebfläche Gesamt (in ha)**2.104,17**¹⁶ Quelle: Wein Burgenland nach Wein-Online, Stand Februar 2017.

1.5.2.4 Spezifisches Weinbaugebiet Eisenberg¹⁷

Anbaufläche 2017 in Hektar, nach Sorten gegliedert

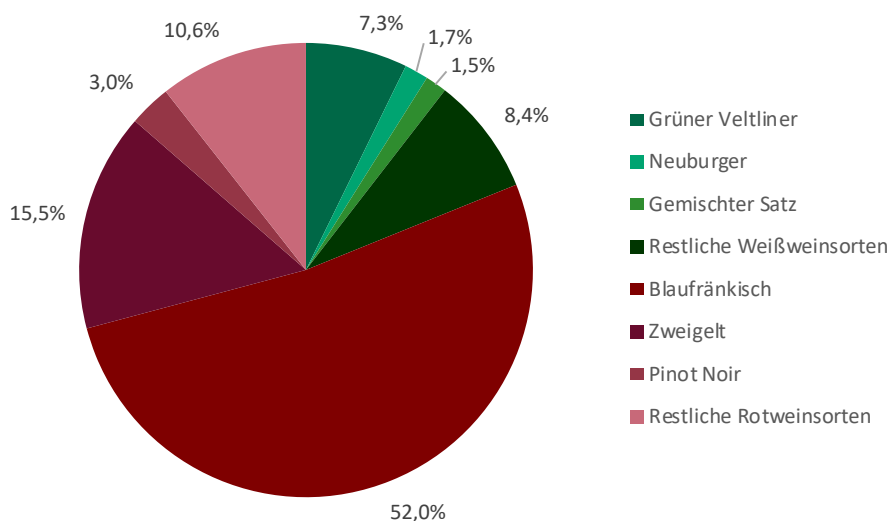
Weißwein			Rotwein		
Rebsorte	ha	Anteil Gesamt	Rebsorte	ha	Anteil Gesamt
Bouvier	0,00	0,0%	Blauburger	4,15	0,8%
Chardonnay	7,35	1,4%	Blauer Portugieser	0,00	0,0%
Frühroter Veltliner (Malvasier)	0,00	0,0%	Blauer Wildbacher	0,00	0,0%
Furmint	0,00	0,0%	Blaufränkisch	184,47	35,8%
Gemischter Satz	27,69	5,4%	Cabernet Franc	0,90	0,2%
Goldburger	2,64	0,5%	Cabernet Sauvignon	11,71	2,3%
Grüner Veltliner	28,32	5,5%	Gemischer Satz	0,00	0,0%
Jubiläumsrebe	0,00	0,0%	Merlot	19,85	3,9%
Müller-Thurgau	7,69	1,5%	Pinot Noir	6,48	1,3%
Muskateller	4,30	0,8%	Rathay	0,00	0,0%
Muskat-Ottonel	0,00	0,0%	Roesler	0,00	0,0%
Neuburger	0,00	0,0%	Sonstige Rotweinsorten	6,91	1,3%
Pinot Gris	0,00	0,0%	St. Laurent	0,00	0,0%
Riesling	8,11	1,6%	Syrah	2,78	0,5%
Roter Veltliner	0,00	0,0%	Zweigelt	31,79	6,2%
Rotgipfler	0,00	0,0%			
Sauvignon Blanc	6,25	1,2%			
Scheurebe	3,08	0,6%			
Sonstige Weißweinsorten	39,64	7,7%			
Sylvaner	0,00	0,0%			
Traminer	0,00	0,0%			
Weißburgunder	12,27	2,4%			
Welschriesling	98,44	19,1%			
Zierfandler (Spätrot)	0,00	0,0%			
Weißweinfläche Gesamt	245,78	47,7%	Rotweinfläche Gesamt	269,04	52,3%

Rebfläche Gesamt (in ha)**514,82**¹⁷ Quelle: Wein Burgenland nach Wein-Online, Stand Februar 2017.

1.5.2.5 Spezifisches Weinbaugebiet Rosalia¹⁸

Anbaufläche 2017 in Hektar, nach Sorten gegliedert

Weißwein			Rotwein		
Rebsorte	ha	Anteil Gesamt	Rebsorte	ha	Anteil Gesamt
Bouvier	0,05	0,0%	Blauburger	4,86	1,6%
Chardonnay	3,65	1,2%	Blauer Portugieser	1,73	0,6%
Frühroter Veltliner (Malvasier	0,29	0,1%	Blauer Wildbacher	0,00	0,0%
Furmint	0,00	0,0%	Blaufränkisch	154,39	52,0%
Gemischter Satz	4,55	1,5%	Cabernet Franc	0,92	0,3%
Goldburger	0,00	0,0%	Cabernet Sauvignon	6,42	2,2%
Grüner Veltliner	21,53	7,3%	Gemischer Satz	0,00	0,0%
Jubiläumsrebe	0,00	0,0%	Merlot	7,00	2,4%
Müller-Thurgau	1,94	0,7%	Pinot Noir	8,91	3,0%
Muskateller	1,79	0,6%	Rathay	0,43	0,1%
Muskat-Ottonel	0,73	0,2%	Roesler	0,47	0,2%
Neuburger	5,02	1,7%	Sonstige Rotweinsorten	6,32	2,1%
Pinot Gris	0,17	0,1%	St. Laurent	3,15	1,1%
Riesling	0,92	0,3%	Syrah	0,11	0,0%
Roter Veltliner	0,00	0,0%	Zweigelt	46,13	15,5%
Rotgipfler	0,03	0,0%			
Sauvignon Blanc	3,92	1,3%			
Scheurebe	0,65	0,2%			
Sonstige Weißweinsorten	3,15	1,1%			
Sylvaner	0,23	0,1%			
Traminer	0,28	0,1%			
Weißburgunder	4,22	1,4%			
Welschriesling	2,93	1,0%			
Zierfandler (Spätrot)	0,00	0,0%			
Weißweinfläche Gesamt	56,05	18,9%	Rotweinfläche Gesamt	240,84	81,1%

Rebfläche Gesamt (in ha)**296,89**¹⁸ Quelle: Wein Burgenland nach Wein-Online, Stand Februar 2017.

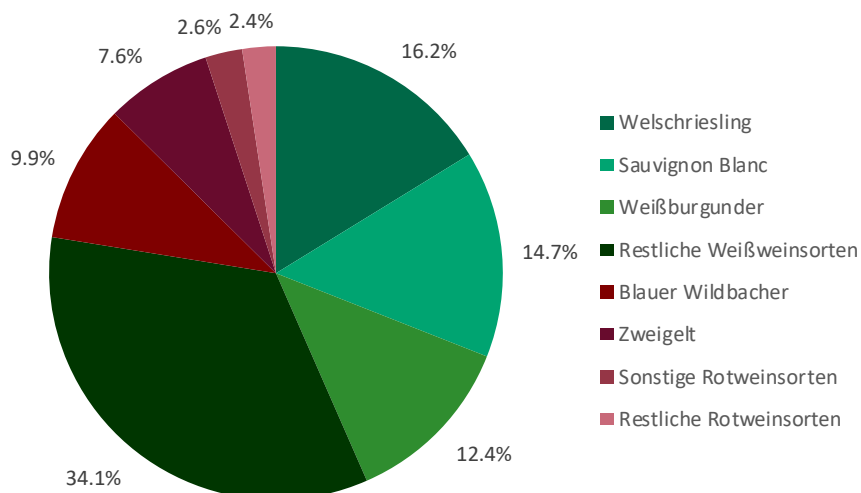
1.5.3 Generisches Weinbaugebiet Steiermark¹⁹

Anbaufläche 2016 in Hektar, nach Sorten gegliedert

Weißwein			Rotwein		
Rebsorte	ha	Anteil Gesamt	Rebsorte	ha	Anteil Gesamt
Bouvier	1,36	0,0%	Blauburger	18,23	0,4%
Chardonnay	327,71	7,1%	Blauer Portugieser	1,99	0,0%
Frühroter Veltliner (Malvasier)	0,00	0,0%	Blauer Wildbacher	457,30	9,9%
Furmint	0,15	0,0%	Blaufränkisch	13,55	0,3%
Gemischter Satz	17,37	0,4%	Cabernet Franc	0,76	0,0%
Goldburger	29,50	0,6%	Cabernet Sauvignon	14,29	0,3%
Grüner Veltliner	0,00	0,0%	Gemischer Satz	0,05	0,0%
Jubiläumsrebe	0,00	0,0%	Merlot	20,60	0,4%
Müller-Thurgau	245,34	5,3%	Pinot Noir	18,28	0,4%
Muskateller	328,59	7,1%	Rathay	0,67	0,0%
Muskat-Ottonel	4,37	0,1%	Roesler	6,42	0,1%
Neuburger	0,00	0,0%	Sonstige Rotweinsorten	121,06	2,6%
Pinot Gris	96,85	2,1%	St. Laurent	13,88	0,3%
Riesling	63,05	1,4%	Syrah	2,02	0,0%
Roter Veltliner	0,00	0,0%	Zweigelt	350,50	7,6%
Rotgipfler	0,00	0,0%			
Sauvignon Blanc	682,91	14,7%			
Scheurebe	152,44	3,3%			
Sonstige Weißweinsorten	237,44	5,1%			
Sylvaner	8,26	0,2%			
Traminer	69,72	1,5%			
Weißburgunder	576,26	12,4%			
Welschriesling	752,48	16,2%			
Zierfandler (Spätrot)	0,00	0,0%			
Weißweinfläche Gesamt	3.593,80	77,6%	Rotweinfläche Gesamt	1.039,60	22,4%

Rebfläche Gesamt (in ha)

4.633,40

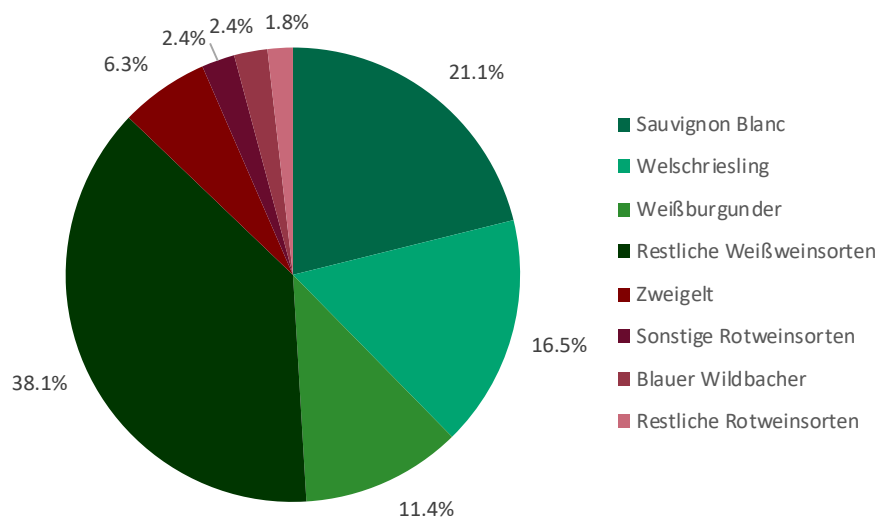


¹⁹ Quelle: Wein Steiermark nach Weinbaukataster Steiermark, Stand September 2016.

1.5.3.1 Spezifisches Weinbaugebiet Südsteiermark²⁰

Anbaufläche 2016 in Hektar, nach Sorten gegliedert

Weißwein			Rotwein		
Rebsorte	ha	Anteil Gesamt	Rebsorte	ha	Anteil Gesamt
Bouvier	1,36	0,1%	Blauburger	5,06	0,2%
Chardonnay	220,01	8,6%	Blauer Portugieser	1,99	0,1%
Frühroter Veltliner (Malvasier)	0,00	0,0%	Blauer Wildbacher	60,51	2,4%
Furmint	0,00	0,0%	Blaufränkisch	9,62	0,4%
Gemischter Satz	9,59	0,4%	Cabernet Franc	0,49	0,0%
Goldburger	3,58	0,1%	Cabernet Sauvignon	5,90	0,2%
Grüner Veltliner	0,86	0,0%	Gemischer Satz	0,00	0,0%
Jubiläumsrebe	0,00	0,0%	Merlot	6,13	0,2%
Müller-Thurgau	137,18	5,4%	Pinot Noir	8,92	0,3%
Muskateller	254,39	9,9%	Rathay	0,06	0,0%
Muskat-Ottonel	2,99	0,1%	Roesler	1,84	0,1%
Neuburger	0,00	0,0%	Sonstige Rotweinsorten	60,55	2,4%
Pinot Gris	59,81	2,3%	St. Laurent	6,13	0,2%
Riesling	38,25	1,5%	Syrah	0,23	0,0%
Roter Veltliner	0,00	0,0%	Zweigelt	161,78	6,3%
Rotgipfler	0,00	0,0%			
Sauvignon Blanc	541,43	21,1%			
Scheurebe	90,64	3,5%			
Sonstige Weißweinsorten	121,37	4,7%			
Sylvaner	4,70	0,2%			
Traminer	32,57	1,3%			
Weißburgunder	291,91	11,4%			
Welschriesling	423,38	16,5%			
Zierfandler (Spätrot)	0,00	0,0%			
Weißweinfläche Gesamt	2.234,02	87,2%	Rotweinfläche Gesamt	329,21	12,8%

Rebfläche Gesamt (in ha)**2.563,23**²⁰ Quelle: Wein Steiermark nach Weinbaukataster Steiermark, Stand September 2016.

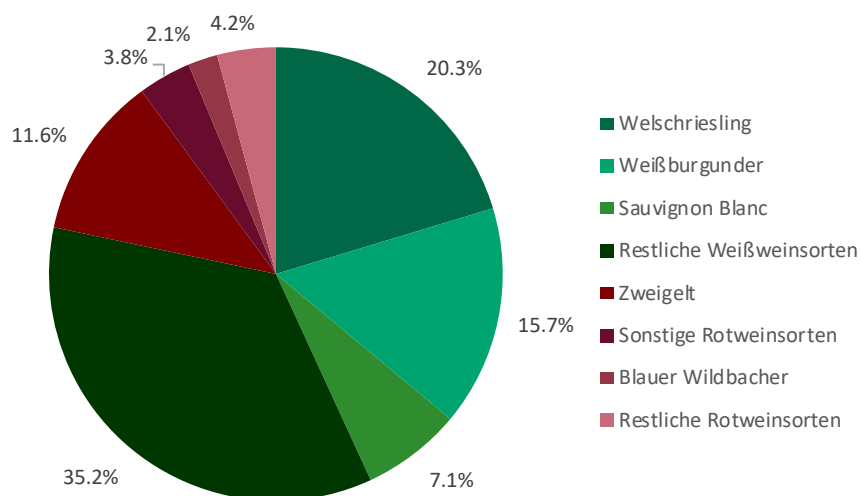
1.5.3.2 Spezifisches Weinbaugebiet Vulkanland Steiermark²¹

Anbaufläche 2016 in Hektar, nach Sorten gegliedert

Weißwein			Rotwein		
Rebsorte	ha	Anteil Gesamt	Rebsorte	ha	Anteil Gesamt
Bouvier	0,00	0,0%	Blauburger	13,17	0,9%
Chardonnay	92,28	6,1%	Blauer Portugieser	0,00	0,0%
Frühroter Veltliner (Malvasier)	0,00	0,0%	Blauer Wildbacher	32,27	2,1%
Furmint	0,15	0,0%	Blaufränkisch	3,71	0,2%
Gemischter Satz	7,19	0,5%	Cabernet Franc	0,27	0,0%
Goldburger	25,14	1,6%	Cabernet Sauvignon	8,39	0,6%
Grüner Veltliner	2,77	0,2%	Gemischer Satz	0,05	0,0%
Jubiläumsrebe	0,00	0,0%	Merlot	14,23	0,9%
Müller-Thurgau	103,01	6,8%	Pinot Noir	9,36	0,6%
Muskateller	65,91	4,3%	Rathay	0,61	0,0%
Muskat-Ottonel	1,38	0,1%	Roesler	4,58	0,3%
Neuburger	0,00	0,0%	Sonstige Rotweinsorten	57,55	3,8%
Pinot Gris	34,92	2,3%	St. Laurent	7,47	0,5%
Riesling	23,38	1,5%	Syrah	1,79	0,1%
Roter Veltliner	0,00	0,0%	Zweigelt	177,19	11,6%
Rotgipfler	0,00	0,0%			
Sauvignon Blanc	108,23	7,1%			
Scheurebe	58,56	3,8%			
Sonstige Weißweinsorten	82,09	5,4%			
Sylvaner	2,60	0,2%			
Traminer	36,62	2,4%			
Weißburgunder	239,39	15,7%			
Welschriesling	309,92	20,3%			
Zierfandler (Spätrot)	0,00	0,0%			
Weißweinfläche Gesamt	1.193,54	78,3%	Rotweinfläche Gesamt	330,64	21,7%

Rebfläche Gesamt (in ha)

1.524,18

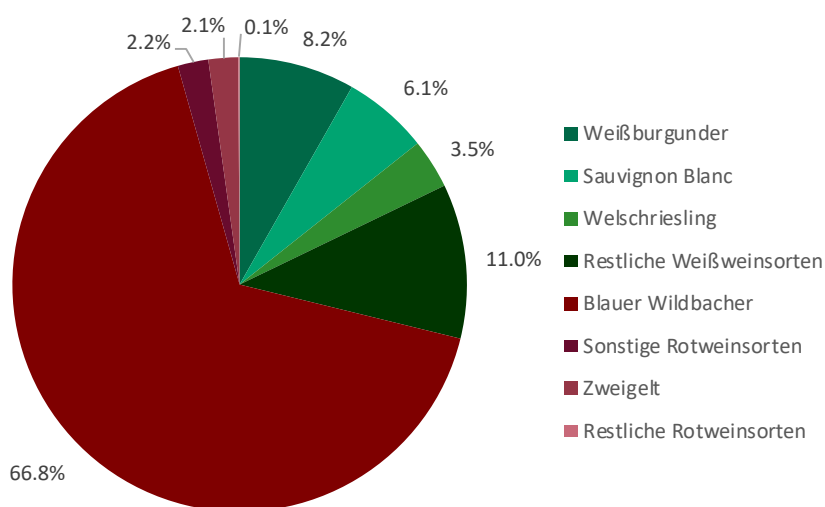


²¹ Quelle: Wein Steiermark nach Weinbaukataster Steiermark, Stand September 2016.

1.5.3.3 Spezifisches Weinbaugebiet Weststeiermark²²

Anbaufläche 2016 in Hektar, nach Sorten gegliedert

Weißwein			Rotwein		
Rebsorte	ha	Anteil Gesamt	Rebsorte	ha	Anteil Gesamt
Bouvier	0,00	0,0%	Blauburger	0,00	0,0%
Chardonnay	15,42	2,8%	Blauer Portugieser	0,00	0,0%
Frühroter Veltliner (Malvasier)	0,00	0,0%	Blauer Wildbacher	364,52	66,8%
Furmint	0,00	0,0%	Blaufränkisch	0,22	0,0%
Gemischter Satz	0,59	0,1%	Cabernet Franc	0,00	0,0%
Goldburger	0,78	0,1%	Cabernet Sauvignon	0,00	0,0%
Grüner Veltliner	0,00	0,0%	Gemischer Satz	0,00	0,0%
Jubiläumsrebe	0,00	0,0%	Merlot	0,24	0,0%
Müller-Thurgau	5,14	0,9%	Pinot Noir	0,00	0,0%
Muskateller	13,68	2,5%	Rathay	0,00	0,0%
Muskat-Ottonel	0,00	0,0%	Roesler	0,00	0,0%
Neuburger	0,00	0,0%	Sonstige Rotweinsorten	11,87	2,2%
Pinot Gris	2,12	0,4%	St. Laurent	0,28	0,1%
Riesling	1,42	0,3%	Syrah	0,00	0,0%
Roter Veltliner	0,00	0,0%	Zweigelt	11,53	2,1%
Rotgipfler	0,00	0,0%			
Sauvignon Blanc	33,25	6,1%			
Scheurebe	3,24	0,6%			
Sonstige Weißweinsorten	16,10	2,9%			
Sylvaner	0,96	0,2%			
Traminer	0,53	0,1%			
Weißburgunder	44,96	8,2%			
Welschriesling	19,18	3,5%			
Zierfandler (Spätrot)	0,00	0,0%			
Weißweinfläche Gesamt	157,37	28,8%	Rotweinfläche Gesamt	388,66	71,2%

Rebfläche Gesamt (in ha)**546,03**²² Quelle: Wein Steiermark nach Weinbaukataster Steiermark, Stand September 2016.

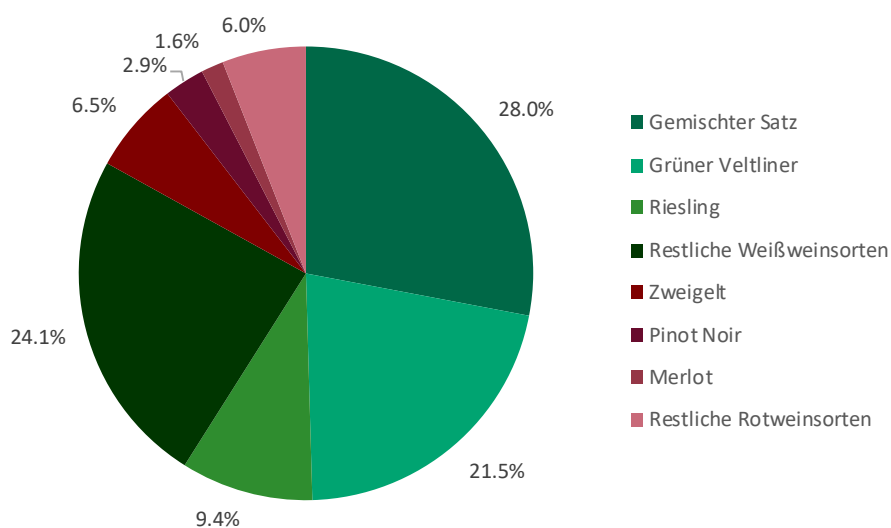
1.5.4 Spezifisches Weinbaugebiet Wien²³

Anbaufläche 2016 in Hektar, nach Sorten gegliedert

Weißwein			Rotwein		
Rebsorte	ha	Anteil Gesamt	Rebsorte	ha	Anteil Gesamt
Bouvier	1,62	0,3%	Blauburger	7,82	1,2%
Chardonnay	29,56	4,6%	Blauer Portugieser	4,90	0,8%
Frühroter Veltliner (Malvasier)	2,59	0,4%	Blauer Wildbacher	0,07	0,0%
Furmint	0,00	0,0%	Blaufränkisch	3,35	0,5%
Gemischter Satz	178,40	28,0%	Cabernet Franc	1,00	0,2%
Goldburger	0,31	0,0%	Cabernet Sauvignon	9,22	1,4%
Grüner Veltliner	137,20	21,5%	Gemischer Satz	0,74	0,1%
Jubiläumsrebe	0,00	0,0%	Merlot	10,22	1,6%
Müller-Thurgau	11,65	1,8%	Pinot Noir	18,33	2,9%
Muskateller	9,62	1,5%	Rathay	0,05	0,0%
Muskat-Ottonel	1,17	0,2%	Roesler	1,96	0,3%
Neuburger	5,46	0,9%	Sonstige Rotweinsorten	0,00	0,0%
Pinot Gris	4,50	0,7%	St. Laurent	8,06	1,3%
Riesling	60,01	9,4%	Syrah	0,82	0,1%
Roter Veltliner	1,13	0,2%	Zweigelt	41,47	6,5%
Rotgipfler	0,43	0,1%			
Sauvignon Blanc	11,22	1,8%			
Scheurebe	0,34	0,1%			
Sonstige Weißweinsorten	3,35	0,5%			
Sylvaner	1,13	0,2%			
Traminer	7,21	1,1%			
Weißburgunder	42,70	6,7%			
Welschriesling	18,59	2,9%			
Zierfandler (Spätrot)	0,63	0,1%			
Weißweinfläche Gesamt	528,82	83,0%	Rotweinfläche Gesamt	108,01	17,0%

Rebfläche Gesamt (in ha)

636,83



²³ Weinbauverband Wien nach Rebflächenverzeichnis MA 58, Stand Dezember 2016.

1.6 Weingartenfläche Bergland

Die Weinbauregion Bergland umfasst die Bundesländer Österreichs, die nicht als klassische und traditionelle Weinbaugebiete bekannt sind: Kärnten, Oberösterreich, Salzburg, Tirol und Vorarlberg. Insgesamt beläuft sich die Fläche für Bergland in Österreich auf 237 ha und setzt sich zusammen aus: 170 ha in Kärnten, 45 ha in Oberösterreich, 7 ha in Salzburg, 5 ha in Tirol und 10 ha in Vorarlberg²⁴.

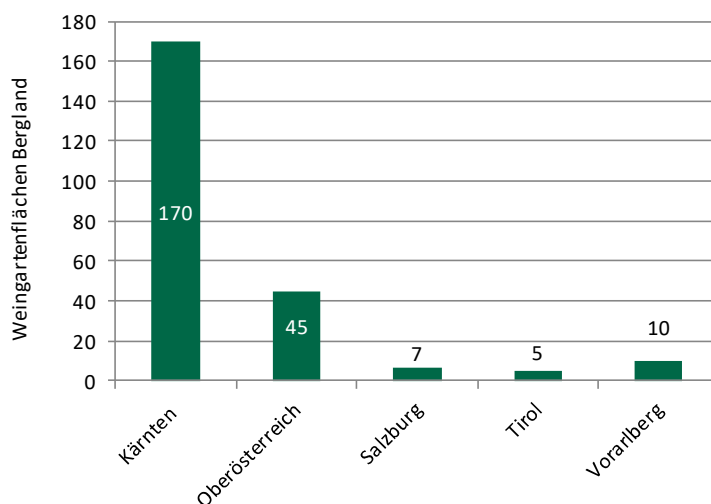


Abbildung 3: Weingartenflächen Bergland in ha

²⁴ Quelle: Kärnten: Weinbaukataster Kärnten, Stand 31.05.2017; OÖ, Salzburg, Tirol und Vorarlberg: Statistik Austria, Weingartengrunderhebung 2015 (Primärerhebung).

1.7 Bio-Weingartenfläche in Österreich

Bio-Weingärtenfläche					
in ha	Burgenland	NÖ	STMK	Wien	Österreich
2000	246	472	44	1	764
2001	276	477	51	1	806
2002	303	612	65	2	985
2003	353	736	67	4	1.163
2004	360	787	92	4	1.247
2005	418	807	116	4	1.349
2006	396	850	114	5	1.369
2007	716	1.356	156	19	2.252
2008	829	1.423	161	23	2.442
2009	1.063	1.510	200	56	2.839
2010	1.333	1.809	235	61	3.453
2011	1.463	1.949	229	69	3.726
2012	1.511	1.987	241	74	3.828
2013	1.547	2.078	237	78	3.958
2014	1.539	2.279	327	102	4.265
2015	1.620	2.386	470	131	4.627
2016	1.718	2.727	486	149	5.104
2017	1.835	3.101	578	163	5.716
2018	1.895	3.322	567	174	6.002
2019	1.894	3.891	546	187	6.567

Abbildung 4: Entwicklungen der Bio-Weingärten (in Hektar)²⁵ nach geförderten Biobetrieben laut INVEKOS

Anteil Bio-Weingärten*					
in %	Burgenland	NÖ	STMK	Wien	Österreich
2000	1,9	1,7	1,3	0,6	1,8
2001	2,3	1,8	1,5	0,3	1,9
2002	2,5	2,3	1,8	0,5	2,3
2003	2,9	2,8	1,9	1,4	2,7
2004	2,9	2,9	2,5	1,4	2,9
2005	3,3	3,0	3,1	1,3	3,1
2006	3,3	3,2	3,0	1,8	3,2
2007	6,3	5,3	4,0	6,0	5,5
2008	7,3	5,5	4,1	6,9	5,9
2009	9,4	5,9	5,0	14,5	6,9
2010	11,6	7,1	5,8	15,5	8,3
2011	12,7	7,6	5,5	17,1	8,9
2012	13,1	7,8	5,6	17,8	9,2
2013	13,5	8,2	5,5	18,5	9,5
2014	14,3	9,1	7,6	23,3	10,5
2015	15,5	9,6	11,1	26,1	11,5
2016	16,1	10,8	11,1	29,4	12,5
2017	16,8	12,1	12,8	31,9	13,7
2018	17,1	12,9	12,3	33,7	14,2
2019	17,2	15,0	11,7	36,2	15,5

Abbildung 5: Anteil Bio-Weingärten an Weingärten laut INVEKOS in Prozent

²⁵ Quelle: BMLRT, Stand: Juli 2020.

* Anteilberechnung von in INVEKOS erfasster Weingartenfläche (Stand 2019: 42.366 ha)

1.8 Nachhaltig Austria zertifizierte Weinbauflächen

in ha	2017	2018	2019	+/- VJ in %
Carnuntum	10,9	39,4	137,1	248,2%
Kamptal	505,1	662,7	694,8	4,8%
Kremstal	232,7	305,5	363,6	19,0%
Thermenregion	5,9	21,5	74,2	245,3%
Traisental	98,4	110,4	108,0	-2,2%
Wachau	4,5	473,7	475,6	0,4%
Wagram	340,6	318,5	421,4	32,3%
Weinviertel	462,1	446,1	864,8	93,8%
Niederösterreich	1.660,3	2.377,7	3.139,5	32,0%
Leithaberg	212,0	225,1	316,8	40,7%
Mittelburgenland	123,7	152,3	300,4	97,2%
Neusiedlersee	191,1	476,9	1.315,2	175,8%
Eisenberg	6,3	13,8	12,7	-7,8%
Burgenland	533,1	868,1	1.945,1	124,1%
Südsteiermark	150,4	233,3	526,1	125,5%
Vulkanland Stmk	9,1	9,1	9,1	0,0%
Weststeiermark	0,0	0,0	32,9	n/a
Steiermark	159,5	242,3	568,1	134,4%
Wien	135,4	135,2	137,1	1,4%
Österreich	2.488,3	3.623,3	5.789,8	59,8%

Abbildung 6: Nachhaltig Austria zertifizierte Weinbauflächen in Österreich²⁶

Die Nachhaltig Austria zertifizierte Fläche 2019 liegt bei knapp 5.790 ha und beläuft sich auf 12,4% der gesamten Weinbaufläche (46.515 ha) in Österreich.

1.9 Biodynamisch zertifizierte Flächen

Im Jahr 2019 beläuft sich die biodynamisch bewirtschaftete Weinbaufläche in den generischen Weinbaugebieten auf 1.219 ha. Diese Summe setzt sich zusammen aus den Flächen der Mitgliedsbetriebe von Demeter (638 ha)²⁷ und respekt-BIODYN (581 ha)²⁸.

²⁶ Quelle: Weinbauverband Österreich. Stichtag 30. Mai 2020

²⁷ Quelle: Demeter, Stand Juli 2020

²⁸ Quelle: respekt-BIODYN, Stand Juli 2020